




Aggiornamento: 2025

Redazione a cura di Ecometrics S.r.l.



LEGENDA

AREE POTENZIALMENTE COLPITE

-  Aree a rischio
-  Aree da preallertare
-  Zone urbane potenzialmente colpite

DISSESTI (Art9 Titolo IV) PAI

- Area di frana attiva (Fa)
- Area di frana quiescente (Fq)
- FRANE: Zona 1
- FRANE: Zona 2

AREE DI ASSISTENZA ALLA POPOLAZIONE

- A Aree di Attesa
- R Strutture di Ricovero

ATTIVITA' IN FASE DI EMERGENZA

- Vie di fuga
 [Red Circle with Bar] Cancelli

STRUTTURE STRATEGICHE

- Strutture Istituzional

- Strutture Operative
- Sedi di gestione dell'emergenza
- ▲ Opere e Infrastrutture Strategiche
- Punti di Accessibilità

STRUTTURE RILEVANTI

- Strutture Sportive
- Strutture Ricreative/recettive Sensibili
- Strutture Scolastiche
- Strutture Civiche e Pubbliche
- Strutture Industriali/Productive e Allevamenti
- Imprese Private Convenzionate e Farmacie

IDROGRAFIA

- Reticolo idrografico

ELEMENTI STRADALI

- + Ponte**

LIMITI AMMINISTRATIVI

- Confine comunale

